




































































Tour de la Province de Liège 17 juillet 2018

Etape 2 : Beyne – Heusay / Beyne - Heusay 155,7 kms

Communes	Rues de passages	Kms P.	Kms R.	42 kms/h	45 kms/h
BEYNE-HEUSAY	Rue de Fayembois (ligne d'arrivée)			12h25	12h25
BEYNE-HEUSAY	Départ officieux en cortège sur 2,1 km par les rues de Homevent, rue du cimetière (la 2 ^{eme} à G), rue de Jupille, faire le tour et reprendre la N3 Grand Route en direction de Fléron, rue de l'Hopital, Place Ferrer, rue de Romsée,				
FLERON	Romsée Départ officiel : Rue Churchill charbonnage de Wérister(plaqua Romsée) km 0,5 rue de Bouny, km 1 rue de Bouny, km 2,1 rue de Chaudfontaine,	0	155,7	12h30	12h30
CHAUDFONTAINE	km 2,9 rue de Romsée, km 4,3 N61 av de la Rochette	2,9	152,8	12h34	12h34
TROOZ	Prayon N61 Grand Rue, km 6,2 ilot central, km 6,6 ilot central sur 500m passer à , km 6,8 N61 rue de Verviers, km 7,3 N673 rue des Rys de Mosbeux	4,7	151,0	12h36	12h36
		6,8	148,9	12h40	12h39
SPRIMONT	Gomzé-Andoumont N673 rue des Rys de Mosbeux, km 10,5 N62 rue de Liège dir Spa, km 13,2 Louveigné N62 rue du Perréon, km 14,1 N666 rue de Remouchamps, km 14,8 N666 rue de Remouchamps,	9,8	145,9	12h44	12h43
		14,8	140,9	12h51	12h49
AYWAILLE	Deigné N666 Grandchamp, km 16,9 N666 Fond de Deigné, km 18,1 N666 Sécheval, rue de Louveigné km 20,3 ilot, km 20,4 N633 av de la Résistance dir Spa, km 20,7 N633 rue du Viaduc, km 22 N633 rue de Trois Ponts, km 22,3 SIT 1 (camping Olympia) N633 rue de Trois Ponts, rue Heid d'Ile km 26 N633 Sedoz	15,6	140,1	12h52	12h50
		20,3	135,4	12h59	12h57
		26,0	129,7	13h07	13h04
STOUMONT	N633, km 33,7 N633 Gare de Stoumont, km 34,5 N645 La Lienne, km 43 N645 Forges, km 44,5 N66 Neufmolin dir Trois-Ponts	29,1	126,6	13h11	13h09
		44,5	111,2	13h33	13h29
TROIS-PONTS	Basse-Bodeux N66 rue de Huy, km 49,5 GPM 1 Côte de Basse-Bodeux (ligne au sol), km 53 ilot, km 53,5 N66 rue de Huy dir Trois-Ponts, N66 av J.Lejeune, km 56,9 Trois-Ponts N66 av J.Lejeune, km 57,6 N68 route de Coo dir Ravel, km 58,2 N68 route de Coo dir Stavelot	48,8	106,9	13h39	13h35
		57,6	98,1	13h52	13h47

STAVELOT	N68 route de Trois-Ponts, km 59,6 SIT 2 (Domaine Long Pré), km 62,7 N68 av du Doyard dir Malmedy,	58,9	96,8	13h54	13h48
	km 62,8 3 ilots centraux sur 500m passer à , km 63,5 N68 rue Mariennes,	62,8	92,9	13h59	13h53
	km 63,7 N68 av des Démineurs Km 65 N68 rue de Chefosse dir Malmedy, km 66,6 N68 Masta,	65,0	90,7	14h02	13h56
MALMEDY	N62 route de Spa dir Francorchamps	68,0	87,7	14h07	14h00
STAVELOT	Km 71,3 N62C, km 72,2 GPM 2 Côte du Circuit (plaque 8%), km 74,1 N62C dir Source A,	71,3	84,4	14h11	14h05
	km 75,2 N62 route du circuit dir Liège, km 75,6 N62 rue de Pommard dir Spa, km 76 N62 rue de Spa,	76,8	78,9	14h19	14h12
JALHAY	N640 Cokaifagne, N640 Station, N640 Roquez, km 84,2 N640 av J.Gouders, km 84,2 ilot central,	79,0	76,7	14h22	14h15
	km 85,7 N640 Tiège dir Eupen, km 86,3 N629 Troisfontainesdir Eupen, km 88,7 N629 Surister,	90,5	65,2	14h39	14h30
	km 90,5 RUSH (police), km 91,8 N629 route de Verviers dir Eupen, N629 Chafour,	95,1	60,6	14h45	14h36
	km 92,6 ilot central, km 93 ilot central, km 93,3 N629 route Gileppe dir Eupen,	95,1	60,6	14h45	14h36
	km 95,1 SIT 3 (camping de la Gileppe), km 98,4 ilot central	95,1	60,6	14h45	14h36
BAELEN	Membach N629 Gileppe ilot passer à G	98,6	57,1	14h50	14h41
LIMBOURG	km 98,9 N620 rue de l'Invasion ilot passer à dr, km 100 Goé N620 rue des Déportés, N620 route de Goé	98,9	56,8	14h51	14h42
	km 101,2 Dolhain N620 av V.David, km 102 N61 rue G.Maisier, N61 av Reine Astrid				
VERVIERS	Surdents N61, N61 rue Haute Crotte, N61 rue de Limbourg, km 107,9 rue de Renoupré	105,3	50,4	15h00	14h50
DISON	Andrimont rue de Renoupré, KM 108,5 – 108,6 rue Henripré rétrécissement,	108,1	47,6	15h04	15h54
	km 110,1 GPM 3 Côte d'Andrimont(à hauteur du n° 26) route du Village, km 110,2 av du Centre,				
	km 110,3 route de Henri-Chapelle, km 111,1 rétrécisseurs, km 111,6 3 ilots centraux				
WELKENRAEDT	Bois-Les-Dames, km 112,8 Bois-Les-Dames	112,2	43,5	15h10	14h59
	km 113,4 rue du Sacré Coeur	113,4	42,3	15h12	15h00
THIMISTER	rue du Père Nicolas Hardy, km 114,1 Elsaute di Liège(2 ^{eme} à dr), ilot Bois Hennon,	113,8	41,9	15h12	15h01
	km 115,2 Chabtraine, km 115,5 rétrécisseurs, km 115,8 rétrécisseurs rue du Bac,				
	km 116,1 place de la Halle, Tribezone, Baudouinthier, km 117,3 Blockhouse, km 117,5 rétrécissement,	116,1	39,6	15h15	15h05
	Moulin la Haie, km 118,2 rue de l'Egalité, km 118,7 Elseroux, km 119,4 Croix Henri Jacques,				

	km 120  ilot à dr,  Bèfve,  La Minerie, km 120,7  rue des Pinsonniers,				
	km 121,2   traverser N648 route de Charneux,	121,2	34,5	15h23	15h11
HERVE	Charneux  Faweux,  Fastré, km 123,6  rue de Hamèval, km 124  rue des Juifs   km124,2  La Haisse,	122,2	33,5	15h24	15h13
	 La Fontaine, km 125,3  Fosselette, km 125,7  Bougnoux, km 126,1  Rosmel,	127,5	28,2	15h32	15h20
	km 127,5  Horward dir Blègny traverser N627, km 128,6  Hacboister dir Blègny, km 130,1  Verte Voie,	130,5	25,2	15h36	15h24
	km 130,5  Sauny, km 131,4  ilot centraux X2,  rue Basse Hez, km 132  Ferroul				
SOUMAGNE	Melen  Valeureux Champ, km 133,3  rue Vaux, km 134,6  rue de la Citadelle, km 135,3  rue du Centre,	132,9	22,8	15h39	15h27
	km 136 passer en dessous E40, km 136,2  rue Campagne, km 136,3  rétrécisseur, km 137,2  rue Campagne(carrefour Hompech), km 137,6, km138, km 138,2  rétrécisseurs	137,2	18,5	15h46	15h33
FLERON	Retinne  rue Surfossé dir Fléron, km 138,5  ilot central, km 138,6  rue du 6 août,	138,2	17,5	15h48	15h34
	km 139  rétrécisseurs, km 139,5  rue Campagne de Bellaire,	139	16,7	15h49	15h35
BEYNE-HEUSAY	Queue-Du-Bois  rue E.Vandervelde, km 140,8 ENTREE SUR LE CIRCUIT LOCAL km 141  Bellaire rue E.Vandervelde,	140,1	15,6	15h50	15h37
LIEGE	Thier de la Xhavée, km 142,8 rue du Couvent, km 143,2   rue du Couvent, km 143,4  rue de Beyne,	141,9	13,8	15h51	15h38
	km 144  av H.Warnant, km 144,5  rue du Homvent,	144	11,7	15h55	15h42
BEYNE-HEUSAY	 Beyne-Heusay rue de Fayembois	145	10,7	15h56	15h43
1 ^{er} PASSAGE DE LA LIGNE	 GPM 4 Côte de Fayembois	145,4	10,3	15h56	15h43
BEYNE-HEUSAY	1 circuit de 10,7 km par  rue du Homvent, km 145,7  rue Fond Collin, km 146  rue de Jupille,	145,7	10,0	15h57	15h44
LIEGE	 rue de Beyne, km 147,6   rue des Piètresses, km 148,2  rue de Fléron,	146,4	9,3	15h58	15h45
BEYNE-HEUSAY	 rue des Moulins, km 148,8  rétrécisseurs sur 800m, km 149,6  rue des Heids,	148,7	7,0	16h02	15h48
	km 150,4  GPM 5 Côte des Heids (panneau nom rue), km 150,4  rue de Clécy, km 150,6  rue J.Rasquinet	151,1	4,6	16h05	15h52
	km 151,1  rue E.Vandervelde, km 151,3  Bellaire rue E.Vandervelde				
LIEGE	Thier de la Xhavée, km 153,1 rue du Couvent, km 153,5   rue du Couvent, km 153,7  rue de Beyne,	152,2	3,5	16h07	15h53
	km 154,3  av H.Warnant, km 154,8  rue du Homv	154,3	1,4	16h10	15h55
BEYNE-HEUSAY	km 155,3  Beyne-Heusay rue de Fayembois	155,3	0,4	16h11	15h56
ARRIVEE		155,7	0,0	16h12	15h57