

























# Tour de la Province de Liège 20 juillet 2018

## Etape : 5 SERAING - SERAING 151,2 kms

Communes	Rues de passages	Kms P.	Kms R.	42 kms/h	45 kms/h
<b>SERAING</b>	Ougrée Allée du Beau Vivier,	3.5		12h45	12h45
	<b>Départ officiel</b> en cortège sur 3,5 km par les rues Allée du Beau Vivier, Rue d'Ougrée N663,  Rue de l'Eglise,  Av du Gerbier,  Rue Solvay,  Route de Hamoir N63				
<b>SERAING</b>	<b>Départ Officiel:</b> N63 route de Hamoir au panneau cavalier 100m	0	151.2	13h00	13h00
<b>NEUPRE</b>	<b>PLAINEVAUX</b> Carrefour de Plainevaux  N683 Grand'route, <b>km 1,5 Neupré,</b>	0.6	150.6	13h01	13h01
<b>NEUPRE</b>	<b>km 4,6 Hout Si Plout</b> N638 Grand'Route,	4,6	146.6	13h07	13h06
<b>ANTHISNES</b>	N638 Grand'Route, <b>km 11,9</b> N638 Grand'Route de Liège, <b>km 13,2</b> <b>rue des Martyrs</b> , <b>km 14,4</b> Coibehay dir Ouffet	6,9	144.3	13h09	13h09
<b>OUFFET</b>	N638 rue de Hody, <b>km 19,1</b> <b>SIT 1</b> (à hauteur du n° 12), <b>km 19,2</b> N66 dir Hamoir rue Sauvenière, <b>km 19,6</b> N638 dir Clavier rue du Bout, <b>km 22,5</b> N623 dir Hamoir Néblon-le-Moulin,  N623 Néblon-le-Pierreux	15,7	135.5	13h22	13h20
<b>HAMOIR</b>	N623 rue du Néblon, <b>km 30,4</b> N66 dir Filot rue du Pont, <b>km 30,5</b> ( <b>Passage à Niveau</b> ) , rue des Combattants, <b>km 30,9</b> route de Xhoris, <b>km 31,6</b> îlot central x2	28,5	122.7	13h40	13h38
<b>FERRIERES</b>	Xhoris  route de Hamoir, <b>km 36,1</b> rétrécissementX3, <b>km 37,7</b> N86 route de Marche	33,6	117.6	13h48	13h44
<b>HAMOIR</b>	<b>Filot</b> N86 Route de Marche,	40	111.2	13h57	13h53
<b>FERRIERES</b>	<b>My</b> N86 Route des fagnes, <b>km 42,6</b> N66 Route des Ardennes, <b>km 44,4 Ferrières</b> N66 Landrecy, <b>km 44,7</b> début GPM 1, N66 Route de Malacord, N66 Route de la Vicomté, <b>km 49,1</b> <b>Werbomont</b> N66 Le grand Trixhe, <b>km 51,4</b> <b>GPM 1 Côte de Werbomont</b> ( panneau directionnel).	40,7	110.5	13h58	13h54
<b>FERRIERES</b>	route de Huy, <b>KM 52,3</b> traverser N30, N66 Route de Stavelot	51,6	99.6	14h13	14h08
<b>STOUMONT</b>	N66 La PLate <b>Chevron</b> , <b>km57,2</b> début <b>GPM 2</b> N66 Pont de la Lienne, N66 route de Huy,	53,8	97.4	14h16	14h11
<b>TROIS PONTS</b>	<b>Basse-Bodeux</b> N66 rue de Huy, <b>km 62,2</b> <b>GPM2 Côte de Basse-Bodeux</b> dir. Basse Bodeux, <b>km 65,7</b> îlot central, <b>Km 66,2</b> N66 rue de Huy, av.J.Lejeune,	61,5	89.7	14h27	14h22

	<b>km 69,7 Trois-Ponts,</b>				
<b>TROIS-PONTS</b>	↑ rue du Centre, <b>km 70,9</b> ↑ N633 route de Coo dir Coo	70,2	81.0	14h40	14h33
<b>STAVELOT</b>	Coo N633 av P. Clerdent, <b>km 72</b>  <b>SIT 2 (plaque Coo).</b>	72	79.2	14h42	14h36
<b>STOUMONT</b>	↑ N633 Grand Route, <b>km 75 début GPM 3, N633</b> Wérimont, <b>km 77,4</b> ↑ N633 La Gleize, route de l'Amblève , <b>km 80,2</b> ↑ Stoumont  îlot central, <b>km 80,9</b> → N606 route de Spa,	73,5	77.7	14h45	14h38
<b>STOUMONT</b>	<b>km 84,1</b>  <b>GPM 3 Côte de la Vecquée.</b>	84,1	67.1	15h00	14h52
<b>THEUX</b>	La Reid ↑ N606 route de Stoumont, rue Haute Desnié, <b>km 88,1</b> ↑ Desnié, <b>km 88,4</b> ← N606 rue du Ry Sauvage dir La Reid, rue Banoyard, <b>km 90,6</b> ← N606 rue Jehoster, Hautregard,	84,8	66.4	15h01	14h53
<b>THEUX</b>	← N697 route de Remouchamps	93,4	57.8	15h13	15h04
<b>AYWAILLE</b>	Sougné-Remouchamps ↑ N697 rue de Spa, <b>km 98,4</b> ↑ N697 av.M.La Garde, <b>km 98,6</b> → N666 rue de Louveigné  îlot central, <b>début GPM 4,</b>	94,7	56.5	15h15	15h06
<b>AYWAILLE</b>	<b>N666 Sécheval début</b>  <b>RAVITAILLEMENT fin km 100,9</b> Deigné,	99,7	51.5	15h22	15h12
<b>SPRIMONT</b>	Louveigné, ↑ N666 Fond de Deigné, ↑ N666 Grandchamp, ↑ N666 rue de Remouchamps, <b>km 103,9</b>  <b>GPM 4 Côte de Louveigné ( panneau directionnel),</b> <b>km 104,2</b> ↑ traverser N678 rue de Remouchamps dir Banneux, <b>km 104,8</b>  ↑ N666 av.Paola dir Banneux, <b>km 105,8</b>  <b>SIT 3</b> (700m avant de virer à gauche), <b>km 106,5</b> ← rue des Fusillés  rétrécisseurs 2X,	103,4	47.8	15h27	15h17
<b>SPRIMONT</b>	→ rue de Banneux,	107.0	44.2	15h34	15h24
<b>TROOZ</b>	Fraipont ↑ route de Banneux  descente rapide, <b>km 109,7</b> rue Trasenster,	107,9	43.3	15h35	15h25
<b>TROOZ</b>	→ rue du Trou Renard, <b>km 111,9</b> pont sur la Vesdre  rétrécissement de la route,	110,2	41.0	15h38	15h27
<b>PEPINSTER</b>	Goffontaine passage sous le pont du chemin de fer, <b>km 112,2</b> ← N61 Goffontaine dir Liège	112.0	39.2	15h41	15h30
<b>OLNE</b>	↑ N61 rue Gomélevay	113.0	38.2	15h42	15h31
<b>TROOZ</b>	Nessonvaux ↑ N61 rue F.Roosevelt, <b>km 115,6</b> ↑ rue Moirivay,	114,4	36.8	15h44	15h33

	km 117 ← Fraipont rue L.Leménager,				
TROOZ	→ rue sur les Roches <b>début GPM 5</b> , → rue sur Steppes, km 118,6  <b>GPM 5 Côte sur les Bruyères</b> (barrière blanche maison 666 a), ↑ rue sur les Bruyères	117,1	34.1	15h48	15h37
SPRIMONT	Gomzé-Andoumont ← rue Croix Henrard, km 119,9 Andoumont, km 120 → rue d'Andoumont  cousin Berlinois aux km 120,1 - 120,4 - 120,6 - 121,2, km 121,4 → N62 Thier des Forges dir Liège, Km121.5 ↑ N62 Thier des Forges <b>début GPM 6</b> , km 122,8  <b>GPM 6 Côte du Thier des Forges</b> (panneau directionnel), km 123 ← N674 rue Cochetay dir Esneux,	119,3	31.9	15h51	15h40
SPRIMONT	 ↑ N674 traverser la N30 rue Pirefontainedir Esneux, km 126,2 → N674 route de Mèry	124,7	26.5	15h59	15h46
ESNEUX	Mèry ↑ N674 rue du Gobry, km 130 → N633 avenue d'Esneux, km 130,2 ← rue du Pont, km 130,4 ← rue du Canal,	129.0	22.2	16h05	15h52
ESNEUX	km 131,6 → avenue de l'Eglise, km 132,1 ↑ rue d'Avister, km 133,6 ↑ rue de la Roche aux Faucons , km 135,5 ↑ rue Beauregard, km 135,9  <b>GPM 7 Côte de la Roche aux Faucons</b> (barrière rouge et blanc à G),	131.6	19.6	16h08	15h55
SERAING	km 136,2 ← rue du Gonhy, km 137 → route du Condroz, km 137,9  → av du Bois Saint-Jean, ← av du Bois Saint-Jean, → Allée du Bol d'Air, km 139  ← Allée du Beau Vivier	136,2	15.0	16h15	16h02
SERAING	km 140,3 → N663rue de la Rose , km 140,8 → avenue du Beau Site , km 141,2  ← decente avenue du Centenaire, km 141,3 → rue de l'Etang , km 142,2 ← rue de l'Egalite <b>Attention descende dangereuse</b> ,	140,3	10.9	16h18	16h04
SERAING	km 143 épingle à → rue des Trixhes ( danger ) , km 143,7 ← rue L.Joset, ↑ rue de Renory.	143.0	8.2	16h22	16h08
LIEGE	→ rue du Sart Tilman ( Début GPM 8 ) , km 146,9  <b>GPM 8 Côte du Sart Tilman</b> → rue du Bois St Jean, km 147,1  ilot central	145.0	6.2	16h26	16h12
SERAING	 → rue de la cense Rouge ( carrefour pompier ) , km 149 allée du Beau Vivier ,	147,9	3.3	16h30	16h16

	<b>km 149</b> <b>rush</b>  (arrêt du TEC) , <b>km 149,6</b> → rue de la Rose , <b>km 150,1</b> → avenue du Beau Site , <b>km 150,5</b>  → avenue du Centenaire				
<b>ARRIVEE</b>	<b>Avenue du Centenaire</b>	151,2	0.0	16h35	16h20