
























Tour de la Province de Liège 16 juillet 2018

Etape 1 : Verviers – Verviers 144,1 kms

Communes	Rues de passages	Kms P.	Kms R.	42 kms/h	45 kms/h
VERVIERS	Quai de la Vesdre			12h25	12h25
	Départ officieux en cortège sur 1,5 km par les rues Entre les Ponts, ↑ rue des Chapeliers, ↑ rue des Weines, ↑ Ensival Grand-Place, ← rue J-M Marèchal, → N61 rue de Pèpinster. Départ officiel : N61 rue de Pèpinster (station Total),	0	144,1	12h30	12h30
PEPINSTER	↑ N61 rue du Purgatoire, ↑ N61 rue du Purgatoire, km 1,2 ↑ N61 rue de Vovegnez, km 1,7 ↑ N61 rue de Hodister	0,2	143,9	12h30	12h30
	↻ ↑ N61 rue H.Halet, km 3 → N61 rue Massau, ↑ N61 rue L.Biérain, km 3,9 Loubeau, Goffontaine, route de la Filature	2,5	141,6	12h33	12h33
OLNE	↑ N61 Gomelevay	7,9	136,2	12h41	12h40
TROOZ	Nessonvaux ↑ N61 Gomelevay, km 9,9 ↑ N61 rue F.Roosevelt, km 10,5 ↑ Moirivay, km 11,8 ↑ N61 Fraipont rue de Liège, km 14 ↑ N61 Prayon rue de Verviers, km 14,6 ⚠ ilots centraux passer à →, km 14,9 ↻ ↑ N61 rue Grand'rue,	9,3	134,8	12h43	12h42
	km 15,5 ⚠ ilot central, km 16,3 ⚠ → rue Noirivaux dir Fléron, km 18 ⚠ ↑ N673 Fond de Forêt	15,5	128,6	12h52	12h50
SOUMAGNE	Ayeneux ↑ N673 rue du Bay Bonnet, km 22 ⚠ GPM 1 Côte du Bay Bonnet (panneau directionnel, km 22,1 → N621 rue du bureau dir Soumagne Bas, km 23,5 ↑ av de la Libération ⚠ ilot central, km 24,1 ↑ N621 ch de Wégimont, ,	21,0	123,1	13h00	12h58
	Soumagne km 26,2 ↑ N621 ch de Wégimont, km 26,3  SIT 1 (entrée de Wégimont) , km 26,9 ⚠ ↑ ch Colonel Joset	26,2	117,9	13h08	13h05
HERVE	Xhendelesse ↑ N621 ch de Liège, km 29,6 ↑ N621 Sur les Vignes, km 31,5 ↻ ↑ N3 Outre Cour dir Battice, km 31,6 ← Nobelhaye, km 31,8 ⚠ dos d'âne haut, km 32,4 → 2 ^{eme} rue Bellefontaine, km 33,3 ← rue des Doyards,	28,2	115,9	13h10	13h07
	km 34,8 ↑ Bolland rue Bassae Hez, km 36,3 ⚠ GPM 2 Côte de Bolland (100 m avant de virer →),	34,8	109,3	13h19	13h16
	km 36,4 → Verte Voie dir Prés Fleuris, km 36,8 → Hacboister dir Prés Fleuris, km 38,3 → Horward,	36,4	107,7	13h22	13h18
	km 39,4 ← N627 rue de Maestricht, ↑ N627 route de Battice, km 41,2 ↑ N627 Julémont ch de Julémont, km 41,6 → rue Maigre Cense, km 42,9 Charneux ↑ Asse, km 44 ↑ rue Wadeux, km 45,1 ← Rossenfosse dir Aubel	41,6	102,5	13h29	13h25

AUBEL	<p>↑ Bois d'Ansy dir Aubel, km 47,1  GPM 3 Côte d'Ansy(panneau rte prioritaire), km 47,7 ↑ N642 rue de Gorhez, km 48,7 – 49,2  2 rétrécisseurs, ← place Albert 1^{er}, ↑ km 51,6 N648 rue de la Bel dir Visé, ↑ N648 côte de Hagelstein, km 53 → N608 Hagelstein dir Vaals, km 54,6  ilots passer à gauche, km 54,7 ← N608 rue d'Aubel dir Hombourg</p>	46,1	98,0	13h35	13h31
PLOMBIERES	<p>↑ N608 rue d'Aubel, km 55,2 ↑ N608 rue d'Aubel dir Vaals, km 55,6 ↑ Hombourg N608 rue d'Aubel,</p>	54,9	89,2	13h48	13h43
	<p>↑ km 56,4 N608 rue du Cheval Blanc, km 59,1 ↑ Plombières N608 rue Haeck, km 59,6 → N613 rue de l'usine, km 60,5  ilot à droite, km 60,9  SIT 2 (arrêt du Tec) N613 rue Haute, km 61,7 ↑ Moresnet N613 rue Lanhaag,</p>	56,4	87,7	13h51	13h45
	<p>km 62,7 → N613 rue du Village, km 62,8 ← N613 Bambusch dir Verviers, km 64,2  GPM 4 Côte de Bambusch(maison n°65),</p>	62,7	81,4	14h00	13h53
	<p>km 65,1 → N3 ch de Liège dir Liège, km 65,8  → rue de Birken dir Montzen, km 66,6 ↑ Montzen rue de Birken, km 66,7  rétrécissement à dr, km 67,2 ← place communale dir Hombourg, ↑ rue de Hombourg,</p>	68,2	75,9	14h07	14h05
	<p>km 68,2 ← rue de Hombourg, km 70,2 ↑ Hombourg rue de Belven, km 71,4 → N608 rue du Centre dir Plombières, ↑ km 71,6 N608 rue du Cheval Blanc, km 74,3 ↑ Plombières N608 rue Haeck, km 74,9 → N613 rue de l'usine</p>	75,8	68,3	14h18	14h11
	<p>km 75,8  ilot à G, km 76,2  SIT 3 (arrêt du Tec) N613 rue Haute, km 77,0 ↑ Moresnet N613 rue Lanhaag, km 77,9 → N613 rue du Village, km 78,1 ← N613 Bambusch dir Verviers, km 79,5  GPM 5 Côte de Bambusch(maison n°65), km 80,3 → N3 ch de Liège dir Liège, km 81,1  ↑ N3 ch de Liège, km 83,5 début  RAVITAILLEMENT,</p>	80,3	63,8	14h25	14h17
WELKENRAEDT	<p>Henri-Chapelle  ↑ N3 route de Charlemagne, km 83,7  ilot central, km 84,8  ilot central, km 85,0  GPM 6 Côte de Henri-Chapelle(boulangerie), km 85,1 ↑ N3 Village, km 85,3 ← rue de Verviers dir Andrimont, ↑ Hockelbach, ↑ Auweg, ↑ Quatre Chemins km 90,1 ↑ Bois-Les-Dames dir Verviers, km 90,8 ↑ Bois-Les-Dames</p>	83,3	60,8	14h29	14h21
DISON	<p>Andrimont ↑ route de Henri-Chapelle, km 91,9  3 ilots centraux, km 92,4  rétrécisseur, km 93,4 ← place Communale</p>	91,4	52,7	14h41	14h32
	<p>km 93,5 ↑ route du Village, ↑ rue Henripré, km 95,1 – 95,2  2 rétrécisseurs, km 95,7 ↑ rue de Renoupré</p>	93,5	50,6	14h44	14h34
VERVIERS	<p>← rue de Renoupré, km 95,8 ← N61 rue de Limbourg, ↑ N61 rue Haute Crotte, ↑ N61 Surdents km 98,3  Jean Mobergs (passer à ←), ↑ N61 Bellevaux</p>	95,6	48,5	14h47	14h37
LIMBOURG	<p>Dolhain ↑ N61 av Reine Astrid, km 101,7  ← N620 av V. David dir Goé, km 103,5 ↑ Goé N620 rue R Peutat,</p>	100,1	44,0	14h53	14h43
LIMBOURG	<p>↑ N620 rue de l'Invation, km 105,0 → N629 rue de la Gilleppe dir Spa  3 ilots, km 105,5 ilot central</p>	105,0	39,1	15h00	14h50

JALHAY	N629 route de la Gileppe, km 108,3 GPM 7 Côte de la Gileppe (panneau route prioritaire), km 110,5 Place,	106,2	37,9	15h02	14h51
	km 110,7 Haut Vinave, Fawetay, km 111,5 route du Moulin de Dison, Gospinal, Solwaster,	110,7	33,4	15h15	15h04
	km 115,4 route de Jalhay, km 115,8 dir Sart, Priesville, km 117,8 N640 Arzelier dir Sart,				
km 118,6 Sart N640 av JGouders, km 118,8 ilot central, km 120,3 N640 Tiége dir Eupen, N640 Neufmarteau	118,6	25,5	15h19	15h08	
THEUX	Polleur N640 av F.Deblon, km 126,6 N640 Jehanster av F.Deblon, km 126,9 N640 av R.Lange, ENTREE SUR LE CIRCUIT LOCAL km 127,9 N640 av R.Lange dir Verviers	124,5	19,6	15h28	15h16
VERVIERS	N640 av R.Dejardin, km 129,2 N640 av E.Cordonnier, km 130,8 N640 rue J.Kurtz, km 131,4 N640 av Reine Astrid, km 131,8 N640 av Reine Astrid, km 132,5 av Elisabeth	128,3	15,8	15h33	15h21
1 ^{er} PASSAGE	RUSH av Elisabeth Stade de Bielmont, 1 circuit local de 11,2 km par les rues	132,8	11,3	15h40	15h27
	av Elisabeth, km 133,4 ch de Theux, km 134,0 av du Chêne, km 134,6 3 ilots centraux, km 134,8 Bouquette, km 135,2 route de la Ferme Modèle, km 136,7 Transval, km 137,3 rue Filanneux,	133,1	11,0	15h40	15h27
THEUX	Jehanster rue Filanneux, km 138,2 av R.Lange	138,0	6,1	15h47	15h34
VERVIERS	N640 av R.Dejardin, km 140,5 N640 av E.Cordonnier, km 142,1 N640 rue J.Kurtz, km 142,7 N640 av Reine Astrid, km 143,1 N640 av Reine Astrid, km 143,7 av Elisabeth	139,6	4,5	15h49	15h36
ARRIVEE	av Elisabeth Stade de Bielmont	144,1	0,0	15h56	15h42