






































































Tour de la Province de Liège 19 juillet 2018

Etape 4 REMICOURT- REMICOURT (Momalle 155,1 kms)

Communes	Rues de passages	Kms P.	Kms R.	42 kms/h	45 kms/h
REMICOURT	MOMALLE Départ officieux en cortège rue Joseph Désir			12H25	12H25
	← Rue de Liège, Départ Officiel au 3 ^{ème} poteau électrique, km 0,8 → N614 ch.verte	0	155,1	12h30	12h30
FEXHE LE HAUT CLOCHER	NOVILLE ↑ ch Verte, km 2,3  → N637 route Grande dir. Hannut	1,4	153,7	12h32	12h32
DONCEEL	JENEFFE ↑ N637 Grand route, km 5,1 ↑ Limont N637 rue de Hesbaye	3,2	151,9	12h34	12h34
WAREMME	BOVENISTIER ↑ N637 rue de Bierset	8	147,1	12h41	12h40
FAIMES	↑ N637 rue de Liège, km 11,1  ↑ N637 rue de Liège dir Hannut,	9,6	145,5	12h44	12h43
	km 13,2  ← N69 ch Romaine dir Namur-Braives	13,2	141,9	12h49	12h47
GEER	Omal ↑ N69 ch Romaine	16,5	138,6	12h53	12h51
BRAIVES	TOURINNE ↑ N69 , Kms 19 ↑ BRAIVES , Kms 19,9  → N64 ch de Tirlémont dir Hannut	18,5	136,6	12h56	12h54
HANNUT	LENS-SAINT-REMY ↑ N64 rue de Huy ,	21,2	133,9	13h00	12h58
	kms 22,3 ← Rue Raperies dir Avennes  2 chicanes, km 23,7 → N69 chaussée Romaine dir Namur  2 chicanes +virage	23,7	131,4	13h04	13h01
BRAIVES	← rue de Villers dir Avennes, km 25,3 ↑ rue de Villers dir Moxhe,	24,4	130,7	13h05	13h02
	km25,5 → rue de Moxhe direction Moxhe	25,5	129,6	13h06	13h04
HANNUT	MOXHE ↑ rue Basse Chaussée, km26,8 Y → rue Derrière les Haies,	26,7	128,4	13h08	13h05
	km27,2 cimetière → rue Basse Chaussée km27,6 ← N80 route de Namur dir Namur, km 29,4  SIT 1 (Et.Wilmet)	27,6	127,5	13h09	13h07
BURDINNE	↑ chaussée de Namur, km33 → N652 rue de Wasseiges dir Wasseiges, km 34  chicane	30,2	124,9	13h13	13h10
WASSEIGES	ACOSSE ↑ N652 rue de Burdinne, km37 ↑ N652 Meeffe centre, Wasseiges km38,3 rue de Meeffe,	34,1	121,0	13h18	13h15
	km 39 → N652 rue de Namur dir Merdong, km 39,1 ↑ place Communale, km 39,2 → N624 rue Baron D'Obin direction Hannut, km 40,5 ↑ Ambresin N624 rue Baron D'Obin, km 41,2 ← N624 rue de Hannut,	40,5	114,6	13h28	13h24

HANNUT	Crehen  N624 rue des Anges, km 45,9  N624 rue de la Croisette,	43,6	111,5	13h32	13h28
	km 46,8  Hannut N624 rue de Crehen, km 47,1  N624 route de Wavre,	46,8	108,3	13h36	13h32
	km 47,3   N80 rue de Namur, km 48,9   N80 rue de Namur,	51,3	103,8	13h43	13h38
BURDINNE	km 51,3  N80 Moxhe route de Namur,				
	 N80 rue de Namur, km 56,8  N652 rue de Wasseiges dir Huy,	53,1	102,0	13h46	13h40
	km 57,4  N652 rue de la Burdinale dir Huy, km 57,6  N652 rue de la Burdinale dir Huy,				
	km 57,8  N652 rue de la Burdinale dir Oteppe, km 58,2 LAMONTZEE N652 rue de la Burdinale,	57,8	97,3	13h52	13h47
	km 61,3  SIT 2 (Domaine de L'Hirondelle)				
	km 61,7 OTEPPE  N652 rue de la Burdinale, km 63,3 MARNEFFE  N652 rue de la Burdinale	61,7	63,4	13h58	13h52
WANZE	HUCCORGNE  N652 route de l'état, km 65,8  ilots centraux,	64,5	90,6	14h02	13h56
	km 66,3  rue Famelette début GPM1, longer l'autoroute km 67,1  GPM1 Côte de la Famelette (1 ^{er} chemin à )	66,3	88,8	14h04	13h58
VILLERS-LE-BOUILLET	WARNANT-DREYE rue Roua, km 69,9  N64 rue Sauvenière dir Huy	69,3	85,8	14h09	14h02
WANZE	VINALMONT  N64 chaussée de Tirlemont, km 71,9  rue de Villers dir Villers-Le-Bouillet	70,1	85,0	14h10	14h03
	Km 72,2 début  RAVITAILLEMENT (plaque Vinalmont barré)	72,2	82,9	14h13	14h06
VILLERS-LE-BOUILLET	 rue du Château d'eau, km 74,2 traverser N65 rue Le Marais,	73,4	81,7	14h15	14h08
	km 75,1   rue Le Marais, km 76,6 – 75,8 – 75,9  potelets, km 76  rue de la Sablière	75,1	80,0	14h17	14h10
	km 76,1  rue Bas Pierrement, km 76,5  rue des Ecoles,  rue Tige des Marchands	76,1	79,0	14h18	14h11
VERLAINE	 rue Gerbehaye, km 77,2  rue Gerbehaye	77,0	78,1	14h19	14h12
AMAY	 rue Gerbehaye, km 78,8  rue du Petit Rivage, km 79,1  rue Rochamps,	78,7	76,4	14h21	14h13
	km 80   rue Velbruck, km 80,8   N614 ch de Tongres dir Liège,				
	km 81,9  Jehay N614 rue Saule Gaillard, km 84  SIT 3 (carrefour château de Jehay),	80,0	75,1	14h22	14h15
SAINT-GEORGES	km 84,1  N614 rue du Saulle Gaillard	84,1	71,0	14h29	14h21
	YERNAWE  N614 chaussée verte, km 86,9   rue Albert 1 ^{er} dir St Georges,	84,8	70,3	14h30	14h22
	km 87,2  chicanes, km 87,3  chicanes km 87,7  rue du Château d'Eau,	87,2	67,9	14h34	14h26

	Saules,  rue Thier Bolzëye, km 122,6  rue de la Résistance, km 123,5  rue du Village, km 123,9  av M.Delmotte, km 124,0  rue Haute, km 124,2  rue de Liège, km 124,6  rue de Liège, km 127,1  rue Joseph Désir				
2^{ème} passage ligne	RUSH  rue Joseph Désir	124,6	30,5	15h27	15h15
3^{ème} passage ligne	rue Joseph Désir	127,3	27,8	15h31	15h19
ARRIVEE	rue Joseph Désir	141,2	13,9	15h51	15h38
		155,1	0,0	16h11	15h56